

cesta II/550 smer Medzev

POZNÁMKA  
Mapový podklad obce Jasov bol získaný vektorizáciou mapového podkladu predošlých územných plánov. Pôvodným zdrojom mapového podkladu bol polohopis intravilánu, získaný z TECHNICKOĽHOSPODARSKÝCH MÁP (Moldava nad Bodvou) / Výškopis v mapovom podklade Jasov bol doplnený zo základných máp SR 1:10 000

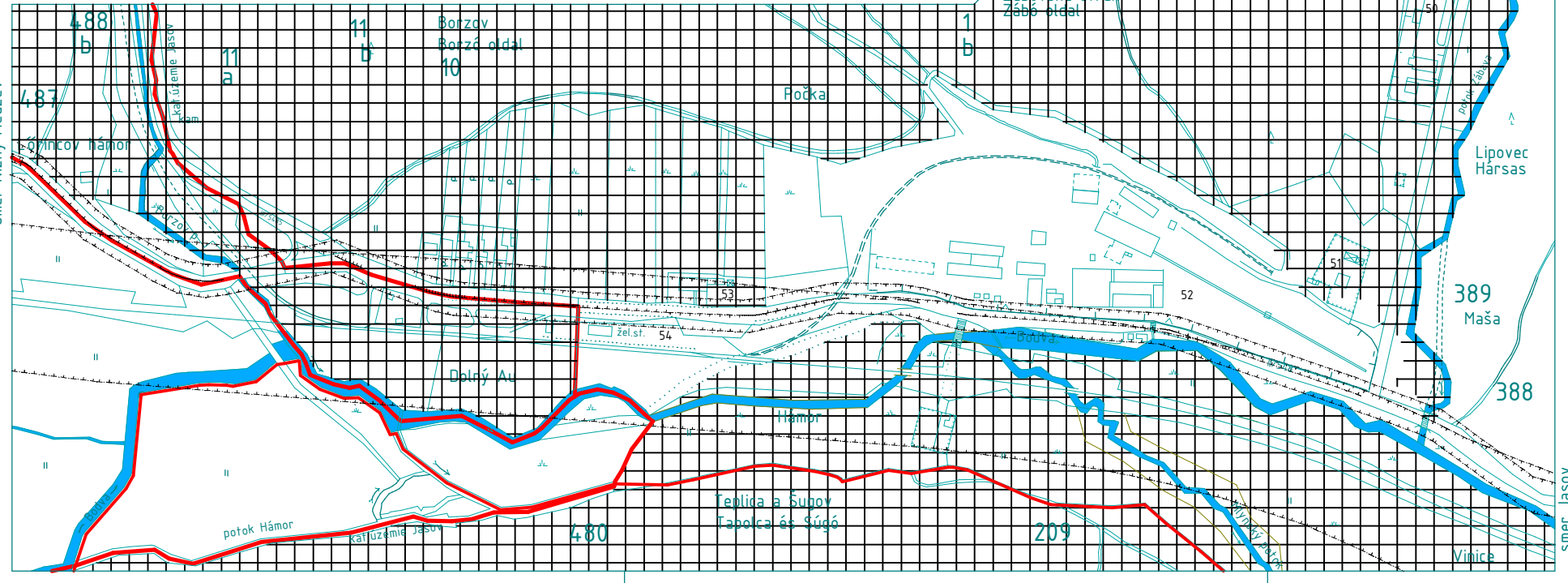
LEGENDA OZNAČENIA OBJEKTOV

- 1 Obecný úrad
- 2 Obchody-centrum
- 3 Kultúrny dom
- 4 ATU
- 5 Obchody-služby
- 6 Obchody-služby
- 7 Lesný závod
- 8 Železničná zast. Jasov
- 9 Expedičný sklad dreva
- 10 Zdravotné stredisko-lekárň
- 11 Premoštratský kláštor-NKP-sídlo rehoľníkov, ústav soc. služieb, knižnica, ubytovanie, múzeum
- 12 Hotel
- 13 Autocamping
- 14 Zariadenia služieb pre CR
- 15 Infocentrum NAPASK
- 16 Hotel
- 17 Cintorín premoštrátov
- 18 Bubišov park
- 19 Hrad
- 20 Jaskyňa- vstup
- 21 Hotel- restaurant
- 22 Zariadenie služieb pre CR
- 23 Základná škola
- 24 Polícia
- 25 Výrobné služby
- 26 Kostol sv. Michala (got.)
- 27 Cintorín
- 28 Dom smútku
- 29 Fara Rím.-kat.
- 30 MS
- 31 Klub dôchodcov
- 32 Výrobný areál
- 33 Zariadenie CO
- 34 Rómske komunitné centrum+materská škola
- 35 Obchody, služby
- 36 Židovský cintorín
- 38 Nové námestie s prekrytým vodného toku
- 39 Amfiteáter
- 50 Sklad CO
- 51 Hájenska SL
- 52 Výrobný závod
- 53 Obchody- služby
- 54 Železničná zast. Počkej
- 55 Jasov - Integrovaný areál spracovania a zneškodňovania odpadu

LOKALITY BYTOVEJ VÝSTAVBY

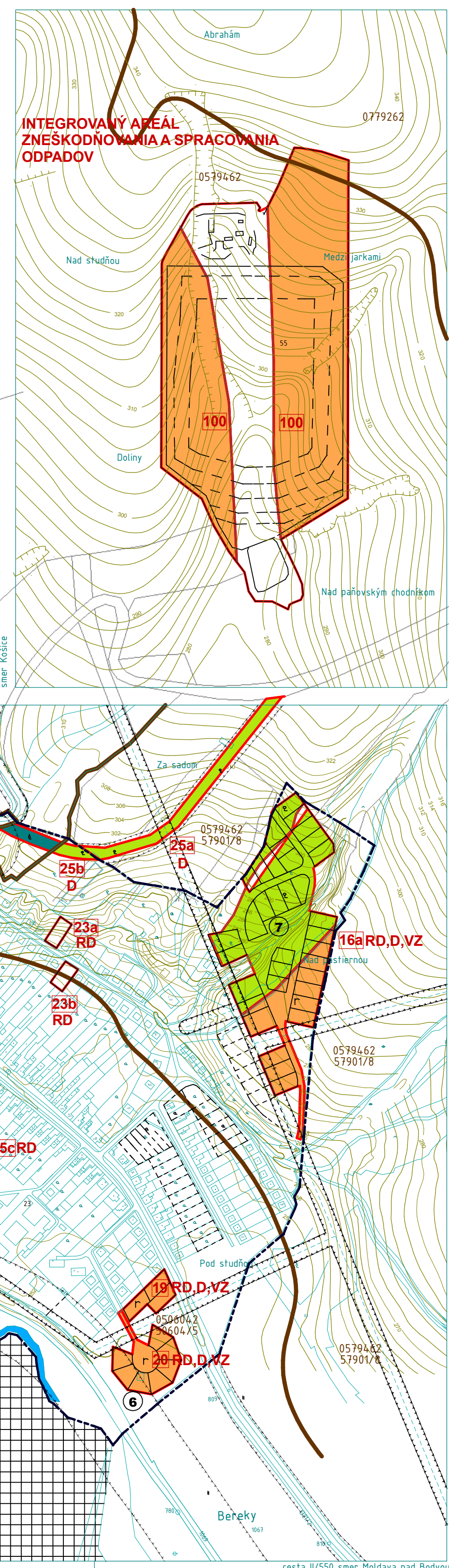
- 1 PRI SKLADE CO
- 2 HLINISKO
- 3 BÝV. KINO
- 4 PRI BODVE 1
- 5 PRI BODVE 2
- 6 JV OBCE
- 7 NAD PASTIERŇOU
- 8 RÓMSKA OSADA

smer Baňa Lucia /Výšný Medzev/




smer Nižný Medzev

smer Jasov



# JASOV

územný plán obce



STAV	NÁVRH	REZERVA	HRANICA ZASTAVANÉHO ÚZEMIA K 01/01/2020
			HRANICA KATASTR. ÚZEMIA
			HRANICE BPEJ
12345/9	8D		OZNAČENIE BPEJ/SKUPINA
			ZABEROVÁ LOKALITA PP, ÚČEL ZABERU
			ZASTAVANÁ PLOCHA/ÚP PLOCHA NEPLODNE... kód 13, 14
			ZÁHRADA, kód 5
			TTP - PASIENOK, kód 7
			TTP - LÚKA, kód 7
			ORNOVÁ PLOCHA, kód 2
			OVOCNÝ SÁD, kód 6
			LES, kód 10
			VOĽNÉ PLOCHY A TORI
			CHRÁNENÉ PÁSMA VŠETĽCH DRUHOV
			HRANICE NP SLOVENSKEJ KRAS
			PLOCHA CHVIL SLOVENSKEJ KRAS A VOĽOVSKÉ VRCHY
			HRANICE DOBYVACIEHO PRIESTORU SUROVÍN
			ZÓNNA ZACHOVANIA TRADIČNEJ STAVBEJNEJ KULTÚRY

POZN: ZABERÝ LESNÉ I PRŮV-SÁ VYHODNOTENÉ V OSOBNITOM ELABORÁTE VĚTŠINE GRAFICKEJ ČASTI

odtiaľok peňatky \_\_\_\_\_ spracovať

Schvaľovací orgán: Obecné zastupiteľstvo Jasov  
 číslo uznesenia: \_\_\_\_\_  
 dátum schválenia: \_\_\_\_\_  
 oprávnená osoba: Gabriel Nagy, starosta obce  
 podpis oprávnenej osoby: \_\_\_\_\_

## JASOV

### ÚZEMNÝ PLÁN OBCE

OBSTARÁVATEĽ:	OBEC JASOV	Č. VÝKRESU	7
HLAVNÝ RIEŠITEĽ:	ING. ARCH. JÁN SEKÁČ, LETNA 48 KOŠICE	SK. ČÍSLO ÚP	13/2020/00
ZODPOVEDNÝ RIEŠITEĽ:	ING. ARCH. Z. SEKÁČOVÁ	SK. ČÍSLO ÚP	13/2020/00
PROJEKTANTI / PROFESIA:	ARCHITECTS AND ENGINEERS	SK. ČÍSLO ÚP	13/2020/00
OPIS:	VYUŽITIE PP NA NEPLODNOHOSPODARSKÉ ÚČELY	SK. ČÍSLO ÚP	13/2020/00